

KARTA OTWORU WIERTNICZEGO NR 4

Temat

Paterek, gm. Nakło n/Notecią ul. Cicha - Spokojna - Ogrodowa

Rzędna terenu

64.6 m n.p.m.

- Budowa kanalizacji sanitarnej.

Poziom wody ustabil.

-

Rodzaj opracowania:





Opinia geotechniczna

Data

08.10.2024 rok

Geolog dokumentator

mgr A.Hoza-Zieniuk

obserwacja wody	próba wody	miąższość	skala 1:50	BADANIA MAKROSKOPOWE GRUNTU				
				profil litologiczny	opis gruntu	rodzaj gruntu i barwa	geneza i stratygrafia	Nr warstwy
		0,60	1,0 2,0 3,0		nN(H,Pd)	nasyp niekontrolowany z humusu i piasku drobnego, szary	Holocen	I
		0,70			Pd	piasek drobny jasnobrązowy		
		0,70			Pr+k+G	piasek gruby z domieszkami kamieni i z domieszkami gliny, brązowa		
		1,00			Pd	piasek drobny, beżowy		